

**INFORME DE MONITOREO DE MEDIOS\***

Fecha: 25/06/2022

Semana N° 25

Coordinación de Vigilancia Epidemiológica

\*Vigilancia basada en eventos de interés epidemiológico mediante el monitoreo de medios abiertos de comunicación locales y nacionales.

**Reporte de eventos:**

| Amenaza   | Tema                           | Medio                | Fecha         | Resumen                                                                                                                                                                                                                                                                                                                                                                                                                                                                     | Liga                                                                                                                                                                                                                                                                                                  | Prioridad |
|-----------|--------------------------------|----------------------|---------------|-----------------------------------------------------------------------------------------------------------------------------------------------------------------------------------------------------------------------------------------------------------------------------------------------------------------------------------------------------------------------------------------------------------------------------------------------------------------------------|-------------------------------------------------------------------------------------------------------------------------------------------------------------------------------------------------------------------------------------------------------------------------------------------------------|-----------|
| Biológico | Secuelas Covid-19              | El Sol de Cuernavaca | 24 junio 2022 | Pacientes que reportaron síntomas graves de <b>Covid-19</b> quedaron con secuelas no sólo emocionales sino también físicas, pues al estar entubados por largos meses perdieron la capacidad para deglutir o respirar ya sea parcial o totalmente, esto se revela en la demanda de atención en la <b>Clínica de la Facultad de Comunicación Humana de la Universidad Autónoma del Estado de Morelos (UAEM)</b> , en donde se atienden a pacientes con dichas circunstancias. | <a href="https://www.elsoldecuernavaca.com.mx/doble-via/reentrenan-a-respirar-a-pacientes-con-secuelas-de-covid-8499589.html">https://www.elsoldecuernavaca.com.mx/doble-via/reentrenan-a-respirar-a-pacientes-con-secuelas-de-covid-8499589.html</a>                                                 | Bajo      |
| Biológico | Casos activos Covid-19         | Diario de Morelos    | 24 junio 2022 | La Secretaría de Salud informa que a la fecha en Morelos se han estudiado 318 mil 700 personas, de las cuales se han confirmado 71 mil 728 con coronavirus COVID-19; 354 están activas y se han registrado 5 mil 308 defunciones.                                                                                                                                                                                                                                           | <a href="https://www.diariodemorelos.com/noticias/incrementan-356-los-casos-activos-de-covid19-en-morelos">https://www.diariodemorelos.com/noticias/incrementan-356-los-casos-activos-de-covid19-en-morelos</a>                                                                                       | Bajo      |
| Lluvias   | Celia se intensifica a Huracán | La Unión             | 25 junio 2022 | La <b>tormenta tropical Celia</b> continuará desplazándose al oeste-noroeste, paralelo a las costas de Jalisco provocando <b>lluvias</b> fuertes en el occidente del país, y podría intensificarse a <b>huracán</b> durante la madrugada del sábado, informó la Comisión Nacional del Agua (Conagua).                                                                                                                                                                       | <a href="https://www.launion.com.mx/morelos/nacional/noticias/208621-tormenta-tropical-celia-se-intensificara-a-huracan-categoria-1-este-sabado.html">https://www.launion.com.mx/morelos/nacional/noticias/208621-tormenta-tropical-celia-se-intensificara-a-huracan-categoria-1-este-sabado.html</a> | Bajo      |



<http://ssm.gob.mx>



Servicios de Salud Morelos



@MorelosSalud

Callejón Borda N°3 Col. Centro C.P. 62000  
Teléfono (777) 312 62 31 / 314 33 36 ext. 222

**Calle Gómez Azcárate No. 205, Col. Lomas de la Selva  
C.P. 62270, Cuernavaca, Morelos. Tel.: 777 102 25 56**

**INFORME DE RIESGOS METEOROLÓGICOS**

Fecha: 25/06/2022

Semana N° 25

Coordinación de Vigilancia Epidemiológica

**Fuente:** Servicio Meteorológico Nacional de México, CONAGUA.

**LLUVIAS PUNTUALES FUERTES EN BAJA CALIFORNIA SUR Y ESTADOS DEL NOROESTE, OCCIDENTE, CENTRO, SUR Y SURESTE DE MÉXICO**

Para hoy, la **tormenta tropical "Celia"** seguirá desplazándose hacia el oeste-noroeste, alejándose gradualmente de costas nacionales; sin embargo, su circulación continuará generando lluvias fuertes sobre el occidente del territorio nacional y en Baja California Sur. A su vez, se prevén rachas fuertes de viento y oleaje elevado en las costas de Baja California Sur, Sinaloa, Nayarit, Jalisco y Colima. Por otra parte, un **canal de baja presión** que se extenderá desde el noroeste hasta el centro del territorio nacional y su interacción con el ingreso de humedad del Océano Pacífico favorecido por la circulación de "Celia", originarán chubascos y lluvias puntuales fuertes en el noroeste, acompañadas de descargas eléctricas en los estados de la Mesa del Norte, además de posibles granizadas en el centro, sur y sureste del país. La **nueva onda tropical Núm. 7** ingresará sobre Quintana Roo. En su avance hacia el oeste, interaccionará con un **canal de baja presión** extendido en el suroeste del Golfo de México, lo que ocasionará chubascos en entidades del oriente de México y del sur de la Península de Yucatán y lluvias puntuales fuertes acompañadas de descargas eléctricas en el sureste del país. Finalmente, una **circulación anticiclónica** en niveles medios de la atmósfera sobre el sur de Estados Unidos, mantendrá el ambiente diurno cálido a caluroso sobre el occidente de la Península de Yucatán, noroeste, norte y noreste de la República Mexicana; con temperaturas vespertinas muy calurosas, de 40 a 45 °C en zonas de Sonora y máximas extremadamente calurosas, superiores a 45° C en zonas de Baja California.

Para mayor información de la **Tormenta Tropical "Celia"** del Océano Pacífico, consultar el aviso del Servicio Meteorológico Nacional (SMN), a través de:

<https://smn.conagua.gob.mx/es/pronosticos/avisos/aviso-de-ciclon-tropical-en-el-oceano-pacifico>

**Las lluvias se acompañarán de descargas eléctricas, vientos fuertes y probable caída de granizo.**

**Intervalo de chubascos con lluvias puntuales fuertes (25-50mm):**

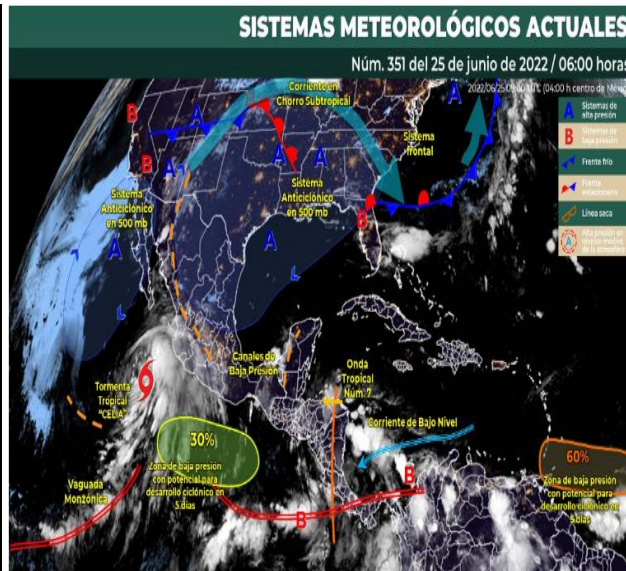
Baja California Sur, Sonora, Sinaloa, Chihuahua, Durango, Nayarit, Jalisco, Colima, Michoacán, Guanajuato, Querétaro, Hidalgo, Tlaxcala, Puebla, **Morelos**, Estado de México, Ciudad de México, Guerrero, Oaxaca y Chiapas.

**Temperaturas Mínimas de 0-5 °C:**

Zonas montañosas de Chihuahua, Durango, Hidalgo, Tlaxcala, Puebla, Estado de México y Veracruz.

**Pronóstico en región Mesa Central:**

**Cielo medio nublado a nublado con lluvias puntuales fuertes acompañadas de descargas eléctricas en** Guanajuato, Querétaro, Hidalgo, Tlaxcala, Puebla y **Morelos**. Ambiente fresco por la mañana, siendo frío y con bancos de niebla al amanecer en zonas altas de Hidalgo, Tlaxcala y Puebla. Ambiente templado a cálido por la tarde. Viento del este y noreste de 10 a 25 km/h en la región, con rachas de 40 km/h en Guanajuato.



<http://ssm.gob.mx>



Servicios de Salud Morelos



@MorelosSalud

Callejón Borda N°3 Col. Centro C.P. 62000  
Teléfono (777) 312 62 31 / 314 33 36 ext. 222

**Calle Gómez Azcárate No. 205, Col. Lomas de la Selva  
C.P. 62270, Cuernavaca, Morelos. Tel.: 777 102 25 56**

**INFORME DE MONITOREO VOLCÁNICO Y SISMOLÓGICO**

Fecha: 25/06/2022

Semana N° 25

Coordinación de Vigilancia Epidemiológica

**Fuente:** Servicio Sismológico Nacional, UNAM. / Centro nacional de Prevención de Desastres (CENAPRED)-SEGOB, SENEAM-SCT y NOAA.

En las últimas 24 horas, mediante los sistemas de **monitoreo del volcán Popocatepetl**, se detectaron **23 exhalaciones de baja intensidad, acompañadas de vapor de agua, gases volcánicos y ligeras cantidades de ceniza**. Adicionalmente se registraron **nueve minutos de tremor de muy baja amplitud y un sismo volcanotectónico** registrado hoy a las 00:33 h, con magnitud de 1.3. Durante la mañana y al momento de este reporte, **se observa una ligera emisión de vapor de agua, gases volcánicos y ligeras cantidades de ceniza con dirección oeste noroeste**.


| NIVEL DE ALERTA | SEMAFORO                                                                                                                                                                                                                                                                                                                                                                                                                                                                                               | AMARILLO-FASE 2 | RECOMENDACIONES PARA LA FASE AMARILLO FASE 2                                                                                                                                                                                                                                                                                                                                                                                                                                                                                                                                                                                                                                                                                            |
|-----------------|--------------------------------------------------------------------------------------------------------------------------------------------------------------------------------------------------------------------------------------------------------------------------------------------------------------------------------------------------------------------------------------------------------------------------------------------------------------------------------------------------------|-----------------|-----------------------------------------------------------------------------------------------------------------------------------------------------------------------------------------------------------------------------------------------------------------------------------------------------------------------------------------------------------------------------------------------------------------------------------------------------------------------------------------------------------------------------------------------------------------------------------------------------------------------------------------------------------------------------------------------------------------------------------------|
|                 | <p><b>El volcán presenta incremento en su actividad, con explosiones esporádicas:</b></p> <ul style="list-style-type: none"> <li>Pluma continua de vapor de agua y gas.</li> <li>Caída de ceniza leves a moderadas en poblaciones cercanas.</li> <li>Lanzamiento de fragmentos incandescentes y posibilidad de flujos piroclásticos de corto alcance asociado a las explosiones.</li> <li>Crecimiento y destrucción de domos de lava.</li> <li>Flujos de lodo o escombros de corto alcance.</li> </ul> |                 |                                                                                                                                                                                                                                                                                                                                                                                                                                                                                                                                                                                                                                                                                                                                         |
|                 |                                                                                                                                                                                                                                                                                                                                                                                                                                                                                                        |                 | <ol style="list-style-type: none"> <li>Continuar con el <b>radio de seguridad de 12 km</b>, por lo que la <b>permanencia</b> en esa área <b>no está permitida</b>.</li> <li>Controlar el tránsito entre Santiago Xalitzintla y San Pedro Nexapa, vía Paso de Cortés.</li> <li>A las autoridades de <b>Protección Civil</b>, <b>mantener sus procedimientos preventivos</b>, de acuerdo con sus planes operativos.</li> <li>A la <b>población</b> se le recomienda <b>eleva la atención a los avisos de las autoridades de su localidad</b> y se exhorta a no acercarse al volcán, y mucho menos al cráter.</li> <li><b>Mantenerse fuera de cañadas ante posibles flujos de lodo</b>, principalmente en temporada de lluvias.</li> </ol> |

**PRONOSTICO DE CAIDA DE CENIZA**

En caso de una exhalación de ceniza volcánica, **el pronóstico de trayectoria hacia el noroeste**, (simulando exhalación cada hora en las próximas 6 horas) a su paso por la zona oeste del estado de Puebla; zona sureste y centro del Estado de México y zona sureste, sur, suroeste de la Ciudad de México, para las **primeras 12 horas de pronóstico**, (14:00 a las 02:00 hora local). Posteriormente para las últimas 12 horas de pronóstico, (02:00 a las 14:00 hora local del día siguiente), continuarán en la zona este, centro, oeste, noroeste, norte y noreste de la Ciudad de México y zona centro, centro-norte y noroeste del Estado de México.

**SIN PRONOSTICO DE CAÍDA DE CENIZA PARA EL ESTADO.**



| SISMOS | <p>Se registró sismo de magnitud de <b>3.8 grados Richter</b>, a las 04:53:16 hrs con localización del epicentro a 27 km al norte de Mapastepec, Chiapas.</p> <p><b>NO PERCIBIDO EN EL ESTADO DE MORELOS.</b></p> |  <p>Último sismo</p> |
|--------|-------------------------------------------------------------------------------------------------------------------------------------------------------------------------------------------------------------------|-----------------------------------------------------------------------------------------------------------|
|        | <p><b>REPORTE DE DAÑOS A LA POBLACION</b></p> <p>Sin reporte de daños a la población ni a la infraestructura en salud.<br/>Informar daños a la población o infraestructura en salud.</p>                          |                                                                                                           |
|        | <p><b>PROTECCIÓN CIVIL</b></p>                                                                                                                                                                                    |                                                                                                           |



<http://ssm.gob.mx>



Servicios de Salud Morelos



@MorelosSalud

Callejón Borda N°3 Col. Centro C.P. 62000  
Teléfono (777) 312 62 31 / 314 33 36 ext. 222

**Calle Gómez Azcárate No. 205, Col. Lomas de la Selva  
C.P. 62270, Cuernavaca, Morelos. Tel.: 777 102 25 56**

**INFORME DE MONITOREO DE TEMPERATURAS Y CALIDAD DEL AIRE**

Fecha: 25/06/2022

Semana N° 25

Coordinación de Vigilancia Epidemiológica

Fuente: Comisión Estatal de Agua (CEAGUA)



**PRONOSTICO DE TEMPERATURAS POR MUNICIPIO**

| Municipio   | Min. | Max. | Municipio       | Min. | Max. |
|-------------|------|------|-----------------|------|------|
| Amacuzac    | 17°  | 32°  | Tepalcingo      | 20°  | 31°  |
| Cuautla     | 16°  | 29°  | Ayala           | 19°  | 33°  |
| Jiutepec    | 17°  | 30°  | Huitzilac       | 07°  | 20°  |
| Temixco     | 18°  | 33°  | Tepoztlán       | 18°  | 31°  |
| Tlaltizapan | 19°  | 34°  | Zacualpan       | 14°  | 25°  |
| Axochiapan  | 21°  | 33°  | Tlalquitenango  | 21°  | 35°  |
| Cuernavaca  | 14°  | 27°  | Puente de Ixtla | 20°  | 33°  |
| Jojutla     | 20°  | 35°  |                 |      |      |

**TEMPERATURAS MÁXIMAS Y MÍNIMAS, ULTIMAS 24 HRS**

**Mínimas**

|                   |            |
|-------------------|------------|
| Huitzilac         | 07°<br>20° |
| Tetela del Volcán | 10°<br>20° |
| Totolapan         | 11°<br>22° |
| Ocuituco          | 11°<br>22° |

**Máximas**

|                |            |
|----------------|------------|
| Tlalquitenango | 21°<br>35° |
| Jojutla        | 20°<br>35° |
| Axochiapan     | 21°<br>33° |
| Zacatepec      | 18°<br>31° |



**CALIDAD DEL AIRE**

**ÍNDICE AIRE Y SALUD**

**NIVEL DE RIESGO ASOCIADO**

**RECOMENDACIONES**

**GRUPOS SENSIBLES**

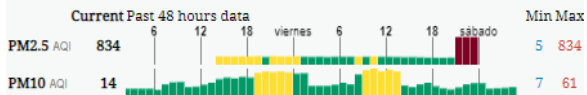
**PARA TODA LA POBLACIÓN**

Estación de Monitoreo Cuernavaca Centro, Morelos

**14**

**Bueno**

Updated on Saturday 6:00  
Primary pollutant: **pm10**



**Bajo**

**Se considera que el riesgo es mínimo.**

**Disfruta las actividades al aire libre.**



<http://ssm.gob.mx>



Servicios de Salud Morelos



@MorelosSalud

Callejón Borda N°3 Col. Centro C.P. 62000  
Teléfono (777) 312 62 31 / 314 33 36 ext. 222

**Calle Gómez Azcárate No. 205, Col. Lomas de la Selva  
C.P. 62270, Cuernavaca, Morelos. Tel.: 777 102 25 56**

## INFORME DE MONITOREO EPIDEMIOLÓGICO

Fecha: 25/06/2022

Semana N° 25

Coordinación de Vigilancia Epidemiológica

**Fuente:** Jurisdicciones Sanitarias del estado de Morelos.

### SISTEMA NOTINMED

#### ○ Brote de VARICELA

- Folio: **NM00286105-0**
- Municipio: **Puente de Ixtla**
- Lugar: **Centro**
- Población afectada: **7 casos** (4 masculinos y 3 femeninos)
- Defunciones: **0**
- Fecha de inicio de brote: **06/06/2022**
- Caso índice: **18/06/2022**
- Tasa de ataque: **0.6%**
- Tasa de letalidad: **0.0%**
- Fecha probable de cierre de brote: **22/07/2022**

### SISTEMA NOTINMED

#### ○ Brote de COVID-19

- Folio: **NM00286107-0**
- Municipio: **Cuernavaca**
- Lugar: **HGRMF No. 1, IMSS (Consulta Externa)**
- Población afectada: **10 casos** (2 masculinos y 8 femeninos)
- Defunciones: **0**
- Fecha de inicio de brote: **21/06/2022**
- Caso índice: **24/06/2022**
- Tasa de ataque: **0.6%**
- Tasa de letalidad: **0.0%**
- Fecha probable de cierre de brote: **05/07/2022**



<http://ssm.gob.mx>



Servicios de Salud Morelos



@MorelosSalud

Callejón Borda N°3 Col. Centro C.P. 62000  
Teléfono (777) 312 62 31 / 314 33 36 ext. 222

**Calle Gómez Azcárate No. 205, Col. Lomas de la Selva  
C.P. 62270, Cuernavaca, Morelos. Tel.: 777 102 25 56**